

FORO INTERNACIONAL DE LA RED DE CIUDADES CARLOS V PANAMÁ

ROL DE LO URBANO EN LA CONSOLIDACIÓN DEL ESPACIO PANAMEÑO (S.XVI)

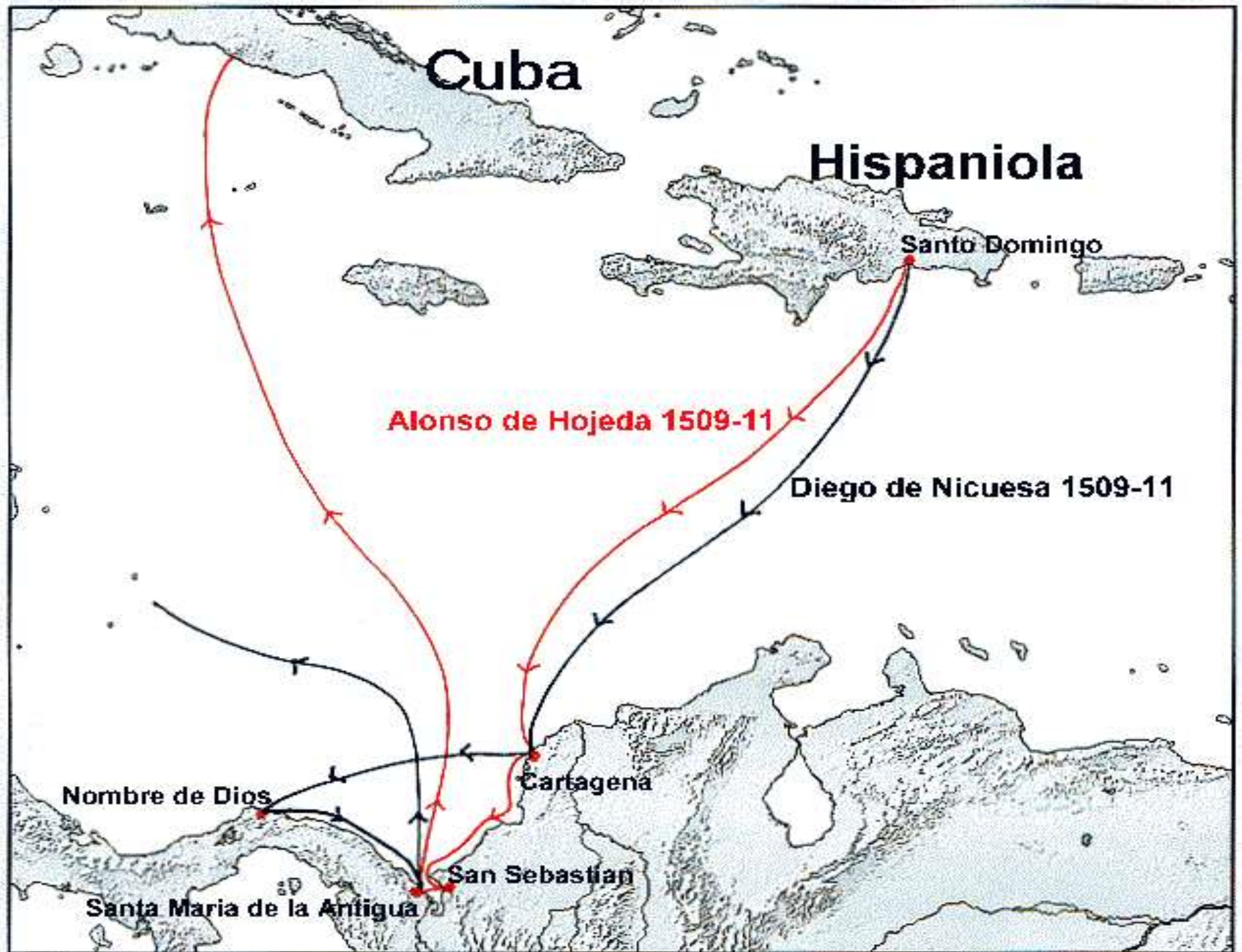
Dr. Ricardo Piqueras

Universidad de Barcelona

“Quien no poblare no hará buena conquista y no conquistando la tierra no se convertirá la gente, así que la máxima del conquistar ha de ser poblar”

Francisco López de Gómara, *Historia general de las Indias*, cap. XLVI, [Biblioteca virtual Miguel Cervantes, 1999].





MOTIVACIONES

- ◆ ORO
- ◆ ESCLAVOS/MANO DE OBRA
- ◆ ALIMENTOS
- ◆ RESISTENCIA NATIVA

CRONOLOGIA FUNDACIONAL (s. XVI)

- ◆ Santa María la Antigua del Darién (1510-1524)
- ◆ Nombre de Dios (1510/1519)
- ◆ Acla (1515-último tercio del s.XVI)
- ◆ Panamá (1519)
- ◆ Natá (1522)
- ◆ Portobelo (1597)
- ◆ Penonomé (1581)

SANTA MARIA DE LA ANTIGUA DEL DARIÉN

- ◆ NUNCA EN TAN POCO TIEMPO SE HIZO TANTO
- ◆ ESPACIOS DE PODER POLÍTICO Y ECONÓMICO

BALBOA/PEDRARIAS









1027

CIVDAD LA CIVDAD DE PALIAMA AVDIENCIA

en yolis pa so de la yglesia



ciudad

caja


“Allí para todo Potocí; allí para todo
Castilla. Que tiene dos seres y cosas
de las Yndias y de Castilla”.

Felipe Guaman Poma de Ayala

Nueva Crónica y buen gobierno, 1615

(Del mundo, las ciudades, villas y tambos)

PLAZA MAYOR DE PANAMÁ (1748)



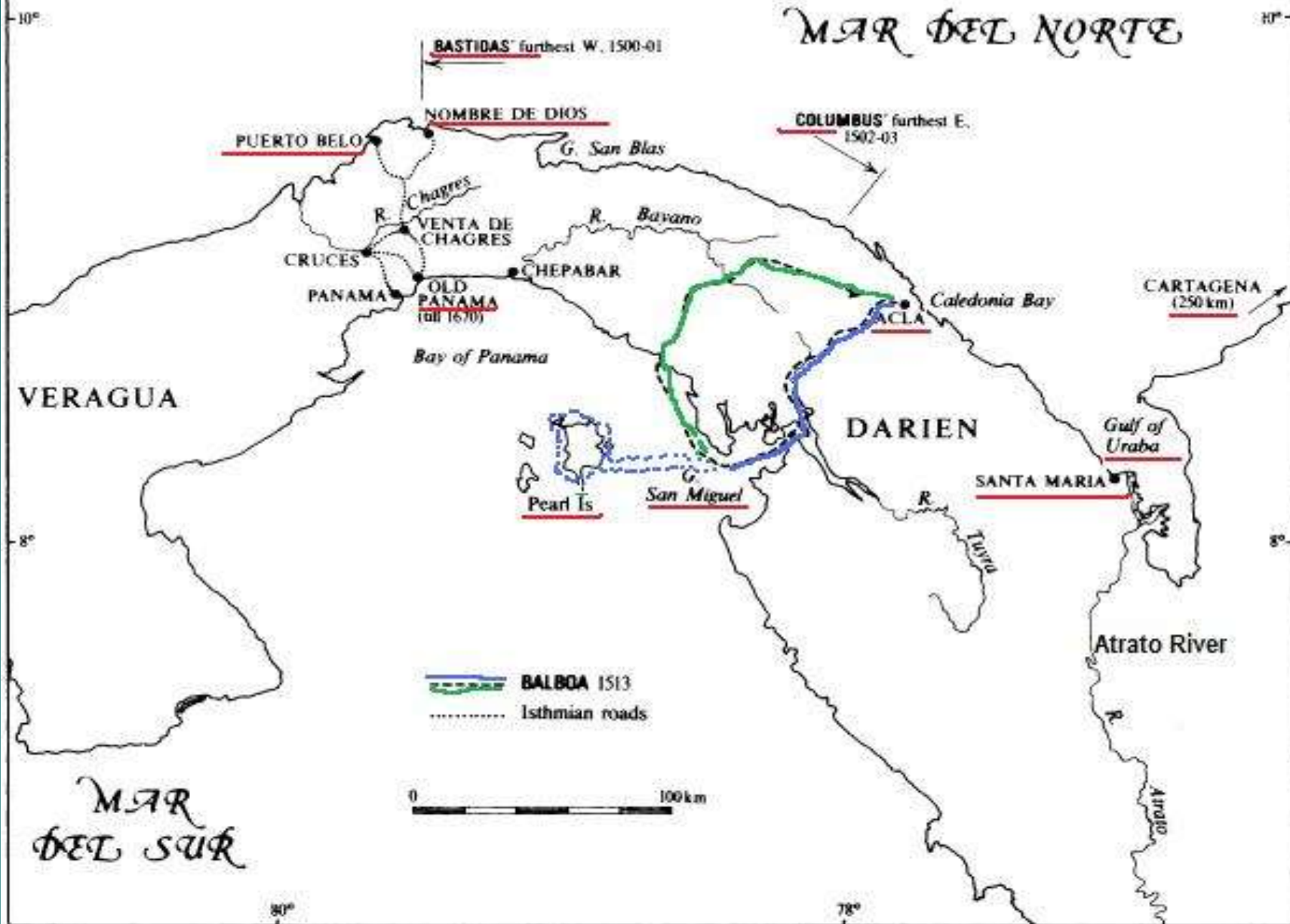
NATÁ (1522)

FUNDACIÓN MULTIFUNCIÓN:

- ◆ CIUDAD FRONTERA
- ◆ CIUDAD ABASTO (GRANO Y CARNE)
- ◆ NUCLEO DE EXPANSIÓN HACIA VERAGUA

CASTILLA DEL ORO

MAR DEL NORTE



BASTIDAS furthest W. 1500-01

NOMBRE DE DIOS

COLUMBUS furthest E. 1502-03

PUERTO BELO

G. San Blas

R. Chagres

R. Bayano

CRUCES

VENTA DE CHAGRES

CHEPABAR

ACLA

Caledonia Bay

CARTAGENA
(250 km)

PANAMA

OLD PANAMA
(till 1670)

Bay of Panama

VERAGUA

DARIEN

Gulf of Uraba

Pearl Is

San Miguel

SANTA MARIA

Atrato River

BALBOA 1513

..... Isthmian roads



MAR DEL SUR

80°

78°

10°


10°

8°

8°

LA APUESTA DE PEDRARIAS

- ◆ CONSOLIDA Y REFUERZA LA COLONIZACIÓN DE LA VERTIENTE PACÍFICA.
- ◆ PERMITE ACTUAR COMO NUCLEO DE PROYECCIÓN A PANAMÁ/NATÁ
- ◆ PLANIFICA LA COMUNICACIÓN TRANSISTMICA CON EL CARIBE A PARTIR DEL NUCLEO DE NOMBRE DE DIOS Y EL CAMINO REAL.
- ◆ ASEGURA EL FUTURO HISTÓRICO DE LA CIUDAD DE PANAMÁ

- ◆ LA HISTORIA ES CULTURA Y PATRIMONIO
 - ◆ PANAMÁ TIENE UNA GRAN RIQUEZA PATRIMONIAL
 - ◆ VALORAR LA HISTORIA, DEFENDER Y DIFUNDIR EL PATRIMONIO
- 
- A stylized silhouette of a mountain range in shades of teal, located at the bottom right of the slide.



MAPA DE UBICACIÓN

CAMINOS COLONIALES



MUCHAS GRACIAS

